

Филиал публично-правовой компании "Роскадастр" по Тульской области

полное наименование органа регистрации прав

Выписка из Единого государственного реестра недвижимости об объекте недвижимости

Сведения о характеристиках объекта недвижимости

На основании запроса от 18.06.2025, поступившего на рассмотрение 18.06.2025, сообщаем, что согласно записям Единого государственного реестра недвижимости:

Раздел 1 Лист 1

Земельный участок			
вид объекта недвижимости			

Лист № 1 раздела 1	Всего листов раздела 1: 3	Всего разделов: 8	Всего листов выписки: 21
--------------------	---------------------------	-------------------	--------------------------

18.06.2025г. № КУВИ-001/2025-124834154	
Кадастровый номер:	71:30:040119:126
Номер кадастрового квартала:	71:30:040119
Дата присвоения кадастрового номера:	07.07.2011

Ранее присвоенный государственный учетный номер:	данные отсутствуют
Местоположение:	г. Тула, р-н Советский, ул. Фридриха Энгельса, дом 48
Площадь:	895 +/- 10.47
Кадастровая стоимость, руб.:	4109840
Кадастровые номера расположенных в пределах земельного участка объектов недвижимости:	71:30:000000:7711
Кадастровые номера объектов недвижимости, из которых образован объект недвижимости:	данные отсутствуют
Кадастровые номера образованных объектов недвижимости:	данные отсутствуют
Категория земель:	Земли населенных пунктов
Виды разрешенного использования:	надземная автостоянка
Сведения о кадастровом инженере:	дата завершения кадастровых работ: 24.06.2011
Сведения о лесах, водных объектах и об иных природных объектах, расположенных в пределах земельного участка:	данные отсутствуют
Сведения о том, что земельный участок полностью расположен в границах зоны с особыми условиями использования территории, территории объекта культурного наследия, публичного сервитута:	данные отсутствуют
Сведения о том, что земельный участок расположен в границах особой экономической зоны, территории опережающего развития, зоны территориального развития в Российской Федерации, игровой зоны:	данные отсутствуют

полное наименование должности	 ДОКУМЕНТ ПОДПИСАН ЭЛЕКТРОННОЙ ПОДПИСЬЮ <small>Сертификат: 009F0BDC181A023B64597F1E2579BEFB50</small> <small>Владелец: ФЕДЕРАЛЬНАЯ СЛУЖБА ГОСУДАРСТВЕННОЙ РЕГИСТРАЦИИ, КАДАСТРА И КАРТОГРАФИИ</small> <small>Действителен: с 02.08.2024 по 26.10.2025</small>	инициалы, фамилия

Земельный участок			
вид объекта недвижимости			
Лист № 2 раздела 1	Всего листов раздела 1: 3	Всего разделов: 8	Всего листов выписки: 21
18.06.2025г. № КУВИ-001/2025-124834154			
Кадастровый номер:		71:30:040119:126	
Сведения о том, что земельный участок расположен в границах особо охраняемой природной территории, Байкальской природной территории и ее экологических зон, лесопарковом зеленом поясе, охотничьего угодья, лесничества:		данные отсутствуют	
Сведения о расположении земельного участка и (или) расположенного на нем объекта недвижимости в границах территории, в отношении которой принято решение о резервировании земель для государственных или муниципальных нужд:		данные отсутствуют	
Сведения о результатах проведения государственного земельного надзора:		данные отсутствуют	
Сведения о расположении земельного участка в границах территории, в отношении которой утвержден проект межевания территории:		данные отсутствуют	
Условный номер земельного участка:		данные отсутствуют	
Сведения о принятии акта и (или) заключении договора, предусматривающих предоставление в соответствии с земельным законодательством исполнительным органом государственным органом власти или органом местного самоуправления, находящегося в государственной или муниципальной собственности земельного участка для строительства наемного дома социального использования или наемного дома коммерческого использования:		данные отсутствуют	
Сведения о том, что земельный участок или земельные участки образованы на основании решения об изъятии земельного участка и (или) расположенного на нем объекта недвижимости для государственных или муниципальных нужд:		данные отсутствуют	
Сведения о том, что земельный участок образован из земель или земельного участка, государственная собственность на которые не разграничена:		данные отсутствуют	
Сведения о наличии земельного спора о местоположении границ земельных участков:		данные отсутствуют	
Статус записи об объекте недвижимости:		Сведения об объекте недвижимости имеют статус "актуальные"	
Особые отметки:		Сведения об ограничениях права на объект недвижимости, обременениях данного объекта, не зарегистрированных в реестре прав, ограничений прав и обременений недвижимого имущества: вид	



ДОКУМЕНТ ПОДПИСАН
ЭЛЕКТРОННОЙ ПОДПИСЬЮ

Сертификат: 009F0BDC181A023B64597F1E2579BEFB50

Владелец: ФЕДЕРАЛЬНАЯ СЛУЖБА ГОСУДАРСТВЕННОЙ
РЕГИСТРАЦИИ, КАДАСТРА И КАРТОГРАФИИ
Действителен: с 02.08.2024 по 26.10.2025

полное наименование должности

инициалы, фамилия

Земельный участок			
вид объекта недвижимости			
Лист № 3 раздела 1	Всего листов раздела 1: 3	Всего разделов: 8	Всего листов выписки: 21
18.06.2025г. № КУВИ-001/2025-124834154			
Кадастровый номер:		71:30:040119:126	
		ограничения (обременения): ограничения прав на земельный участок, предусмотренные статьей 56 Земельного кодекса Российской Федерации; срок действия: с 15.11.2019; реквизиты документа-основания: распоряжение "О внесении изменения в распоряжение министерства имущественных и земельных отношений Тульской области от 16 ноября 2022 года № 1800" от 27.04.2024 № 482 выдан: Министерство имущественных и земельных отношений Тульской области. вид ограничения (обременения): ограничения прав на земельный участок, предусмотренные статьей 56 Земельного кодекса Российской Федерации; срок действия: с 31.01.2023; реквизиты документа-основания: постановление «Об установлении объединенной зоны охраны объектов культурного наследия, расположенных в границах Советского, Центрального, Привокзального и Пролетарского территориальных округов муниципального образования город Тула, и утверждении требований к градостроительным регламентам в границах территории данной зоны» от 24.12.2021 № 864 выдан: Постановление Правительства Тульской области. вид ограничения (обременения): ограничения прав на земельный участок, предусмотренные статьей 56 Земельного кодекса Российской Федерации; срок действия: с 18.03.2023; реквизиты документа-основания: постановление «Об утверждении зон охраны и границ территории объекта культурного наследия регионального значения «Жилой дом, XIX в.», расположенного по адресу: город Тула, улица Гоголевская, дом 53Б, режимов использования земель и градостроительных регламентов» от 15.03.2017 № 95 выдан: Правительство Тульской области.	
Получатель выписки:		Управление градостроительства и архитектуры администрации города Тулы	

полное наименование должности	 <div> ДОКУМЕНТ ПОДПИСАН ЭЛЕКТРОННОЙ ПОДПИСЬЮ Сертификат: 009F0BDC181A023B64597F1E2579BEFB50 Владелец: ФЕДЕРАЛЬНАЯ СЛУЖБА ГОСУДАРСТВЕННОЙ РЕГИСТРАЦИИ, КАДАСТРА И КАРТОГРАФИИ Действителен: с 02.08.2024 по 26.10.2025 </div>		инициалы, фамилия

Выписка из Единого государственного реестра недвижимости об объекте недвижимости
Сведения о зарегистрированных правах

Земельный участок			
вид объекта недвижимости			
Лист № 1 раздела 2		Всего листов раздела 2: 2	Всего разделов: 8
Всего листов выписки: 21			
18.06.2025г. № КУВИ-001/2025-124834154			
Кадастровый номер:		71:30:040119:126	
1	Правообладатель (правообладатели):	1.1	Муниципальное образование город Тула
	Сведения о возможности предоставления третьим лицам персональных данных физического лица:	1.1.1	данные отсутствуют
2	Вид, номер, дата и время государственной регистрации права:	2.1	Собственность 71-71-01/032/2012-279 30.08.2012 00:00:00
3	Сведения об осуществлении государственной регистрации сделки, права без необходимого в силу закона согласия третьего лица, органа:	3.1	данные отсутствуют
4	Ограничение прав и обременение объекта недвижимости:	не зарегистрировано	
5	Договоры участия в долевом строительстве:	не зарегистрировано	
6	Заявленные в судебном порядке права требования:	данные отсутствуют	
7	Сведения о возможности предоставления третьим лицам персональных данных физического лица	данные отсутствуют	
8	Сведения о возражении в отношении зарегистрированного права:	данные отсутствуют	
9	Сведения о наличии решения об изъятии объекта недвижимости для государственных и муниципальных нужд:	данные отсутствуют	
10	Сведения о невозможности государственной регистрации без личного участия правообладателя или его законного представителя:	данные отсутствуют	
11	Правопритязания и сведения о наличии поступивших, но не рассмотренных заявлений о проведении государственной регистрации права (перехода, прекращения права), ограничения права или обременения объекта недвижимости, сделки в отношении объекта недвижимости:	отсутствуют	



ДОКУМЕНТ ПОДПИСАН
ЭЛЕКТРОННОЙ ПОДПИСЬЮ

Сертификат: 009F0BDC181A023B64597F1E2579BEFB50

Владелец: ФЕДЕРАЛЬНАЯ СЛУЖБА ГОСУДАРСТВЕННОЙ
РЕГИСТРАЦИИ, КАДАСТРА И КАРТОГРАФИИ
Действителен: с 02.08.2024 по 26.10.2025

полное наименование должности

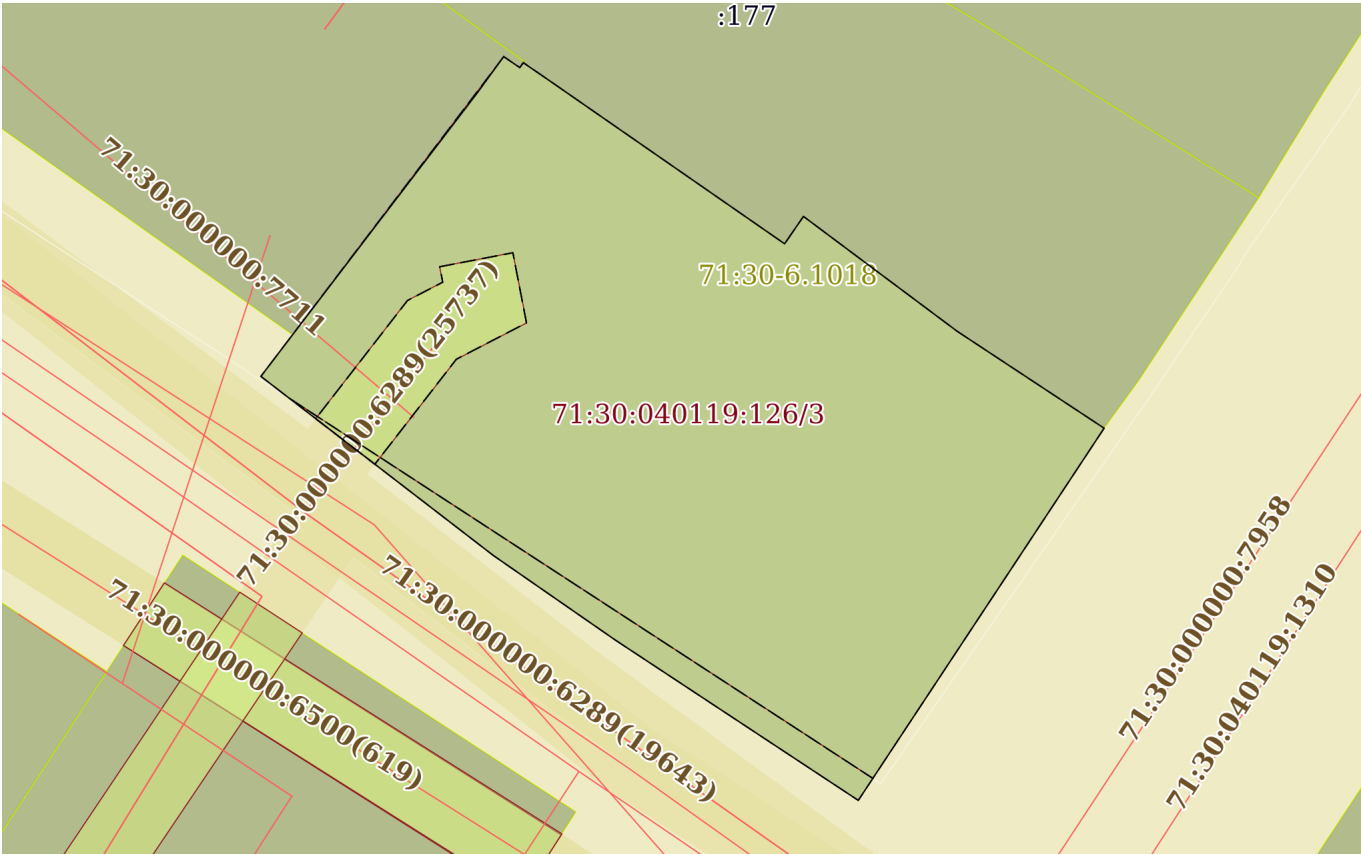
инициалы, фамилия

Земельный участок			
вид объекта недвижимости			
Лист № 2 раздела 2	Всего листов раздела 2: 2	Всего разделов: 8	Всего листов выписки: 21
18.06.2025г. № КУВИ-001/2025-124834154			
Кадастровый номер:		71:30:040119:126	
11	Сведения о невозможности государственной регистрации перехода, прекращения, ограничения права на земельный участок из земель сельскохозяйственного назначения:	данные отсутствуют	

полное наименование должности	 ДОКУМЕНТ ПОДПИСАН ЭЛЕКТРОННОЙ ПОДПИСЬЮ Сертификат: 009F0BDC181A023B64597F1E2579BEFB50 Владелец: ФЕДЕРАЛЬНАЯ СЛУЖБА ГОСУДАРСТВЕННОЙ РЕГИСТРАЦИИ, КАДАСТРА И КАРТОГРАФИИ Действителен: с 02.08.2024 по 26.10.2025	инициалы, фамилия

Выписка из Единого государственного реестра недвижимости об объекте недвижимости
Описание местоположения земельного участка

Земельный участок			
вид объекта недвижимости			
Лист № 1 раздела 3	Всего листов раздела 3: 1	Всего разделов: 8	Всего листов выписки: 21
18.06.2025г. № КУВИ-001/2025-124834154			
Кадастровый номер:	71:30:040119:126		

План (чертеж, схема) земельного участка			
			
Масштаб 1:400	Условные обозначения:		

		ДОКУМЕНТ ПОДПИСАН ЭЛЕКТРОННОЙ ПОДПИСЬЮ	
Сертификат: 009F0BDC181A023B64597F1E2579BEFB50			
Владелец: ФЕДЕРАЛЬНАЯ СЛУЖБА ГОСУДАРСТВЕННОЙ РЕГИСТРАЦИИ, КАДАСТРА И КАРТОГРАФИИ			
Действителен: с 02.08.2024 по 26.10.2025			
полное наименование должности		инициалы, фамилия	

Выписка из Единого государственного реестра недвижимости об объекте недвижимости
Описание местоположения земельного участка

Земельный участок			
вид объекта недвижимости			
Лист № 1 раздела 3.1	Всего листов раздела 3.1: 1	Всего разделов: 8	Всего листов выписки: 21
18.06.2025г. № КУВИ-001/2025-124834154			
Кадастровый номер:		71:30:040119:126	

Описание местоположения границ земельного участка							
№ п/п	Номер точки		Дирекционный угол	Горизонтальное проложение, м	Описание закрепления на местности	Кадастровые номера смежных участков	Сведения об адресах правообладателей смежных земельных участков
	начальная	конечная					
1	2	3	4	5	6	7	8
1	1.1.1	1.1.2	124°27.1´	1.04	данные отсутствуют	71:30:040119:158(1)	адрес отсутствует
2	1.1.2	1.1.3	36°9.5´	0.32	данные отсутствуют	71:30:040119:158(1)	адрес отсутствует
3	1.1.3	1.1.4	124°21.9´	1.65	данные отсутствуют	71:30:040119:177	адрес отсутствует
4	1.1.4	1.1.5	124°45.8´	15.4	данные отсутствуют	71:30:040119:177	адрес отсутствует
5	1.1.5	1.1.6	34°29.5´	1.78	данные отсутствуют	71:30:040119:177	адрес отсутствует
6	1.1.6	1.1.7	126°46.9´	10.29	данные отсутствуют	71:30:040119:177	адрес отсутствует
7	1.1.7	1.1.8	123°25.3´	9.44	данные отсутствуют	71:30:040119:177	адрес отсутствует
8	1.1.8	1.1.9	213°25.5´	8.99	данные отсутствуют	данные отсутствуют	данные отсутствуют
9	1.1.9	1.1.10	213°26.7´	14.93	данные отсутствуют	данные отсутствуют	данные отсутствуют
10	1.1.10	1.1.11	303°25.5´	15.61	данные отсутствуют	данные отсутствуют	данные отсутствуют
11	1.1.11	1.1.12	304°45.0´	7.95	данные отсутствуют	данные отсутствуют	данные отсутствуют
12	1.1.12	1.1.13	307°37.2´	15.74	данные отсутствуют	данные отсутствуют	данные отсутствуют
13	1.1.13	1.1.14	37°19.1´	2.8	данные отсутствуют	данные отсутствуют	данные отсутствуют
14	1.1.14	1.1.15	37°21.7´	16.33	данные отсутствуют	71:30:040119:158(1)	адрес отсутствует
15	1.1.15	1.1.1	36°0.6´	2.4	данные отсутствуют	71:30:040119:158(1)	адрес отсутствует

полное наименование должности	<div><div>ДОКУМЕНТ ПОДПИСАН ЭЛЕКТРОННОЙ ПОДПИСЬЮ</div><div>Сертификат: 009F0BDC181A023B64597F1E2579BEFB50</div><div>Владелец: ФЕДЕРАЛЬНАЯ СЛУЖБА ГОСУДАРСТВЕННОЙ РЕГИСТРАЦИИ, КАДАСТРА И КАРТОГРАФИИ</div><div>Действителен: с 02.08.2024 по 26.10.2025</div></div>	инициалы, фамилия

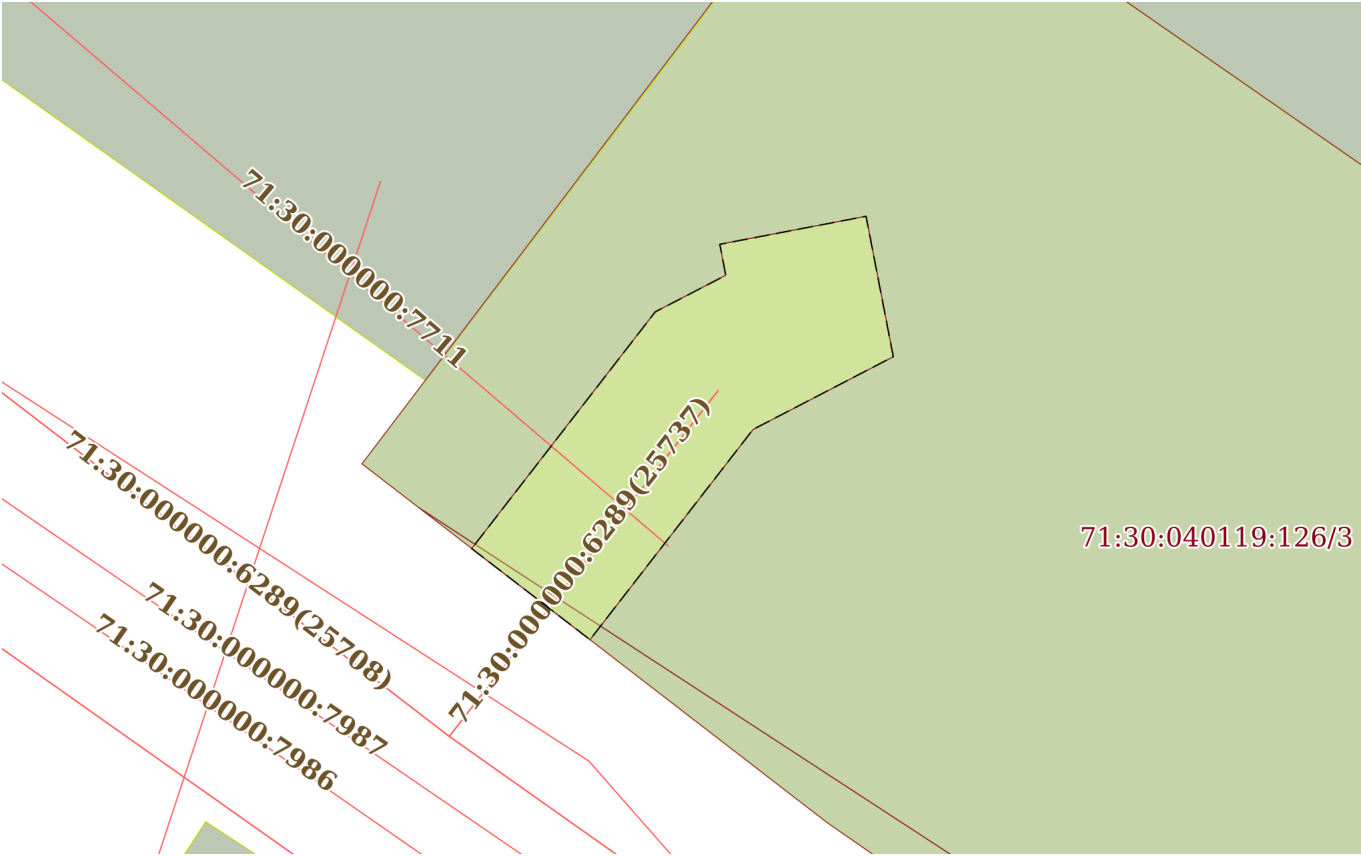
Выписка из Единого государственного реестра недвижимости об объекте недвижимости
Описание местоположения земельного участка

Земельный участок			
вид объекта недвижимости			
Лист № 1 раздела 3.2	Всего листов раздела 3.2: 1	Всего разделов: 8	Всего листов выписки: 21
18.06.2025г. № КУВИ-001/2025-124834154			
Кадастровый номер:		71:30:040119:126	

Сведения о характерных точках границы земельного участка				
Система координат МСК-71.1				
Номер точки	Координаты, м		Описание закрепления на местности	Средняя квадратичная погрешность определения координат характерных точек границ земельного участка, м
	X	Y		
1	2	3	4	5
1	743196.48	261652.37	-	-
2	743195.89	261653.23	-	-
3	743196.15	261653.42	-	-
4	743195.22	261654.78	-	-
5	743186.44	261667.43	-	-
6	743187.91	261668.44	-	-
7	743181.75	261676.68	-	-
8	743176.55	261684.56	-	-
9	743169.05	261679.61	-	-
10	743156.59	261671.38	-	-
11	743165.19	261658.35	-	-
12	743169.72	261651.82	-	-
13	743179.33	261639.35	-	-
14	743181.56	261641.05	-	-
15	743194.54	261650.96	-	-
1	743196.48	261652.37	-	-

полное наименование должности	<div><div>ДОКУМЕНТ ПОДПИСАН ЭЛЕКТРОННОЙ ПОДПИСЬЮ</div><div>Сертификат: 009F0BDC181A023B64597F1E2579BEFB50</div><div>Владелец: ФЕДЕРАЛЬНАЯ СЛУЖБА ГОСУДАРСТВЕННОЙ РЕГИСТРАЦИИ, КАДАСТРА И КАРТОГРАФИИ</div><div>Действителен: с 02.08.2024 по 26.10.2025</div></div>	инициалы, фамилия

Выписка из Единого государственного реестра недвижимости об объекте недвижимости
Сведения о частях земельного участка

Земельный участок			
вид объекта недвижимости			
Лист № 1 раздела 4	Всего листов раздела 4: 4	Всего разделов: 8	Всего листов выписки: 21
18.06.2025г. № КУВИ-001/2025-124834154			
Кадастровый номер:		71:30:040119:126	
План (чертеж, схема) части земельного участка		Учетный номер части: 71:30:040119:126/1	
			
Масштаб 1:200		Условные обозначения:	

полное наименование должности		ДОКУМЕНТ ПОДПИСАН ЭЛЕКТРОННОЙ ПОДПИСЬЮ	инициалы, фамилия
	Сертификат: 009F0BDC181A023B64597F1E2579BEFB50		
	Владелец: ФЕДЕРАЛЬНАЯ СЛУЖБА ГОСУДАРСТВЕННОЙ РЕГИСТРАЦИИ, КАДАСТРА И КАРТОГРАФИИ Действителен: с 02.08.2024 по 26.10.2025		

Земельный участок			
вид объекта недвижимости			
Лист № 2 раздела 4	Всего листов раздела 4: 4	Всего разделов: 8	Всего листов выписки: 21
18.06.2025г. № КУВИ-001/2025-124834154			
Кадастровый номер:		71:30:040119:126	

План (чертеж, схема) части земельного участка	Учетный номер части: 71:30:040119:126/2
---	---

71:30:040119:126/3

71:30:040119:159/4

71:30:000000:6289(25737)

71:30:000000:6289(26161)

71:30:000000:7986

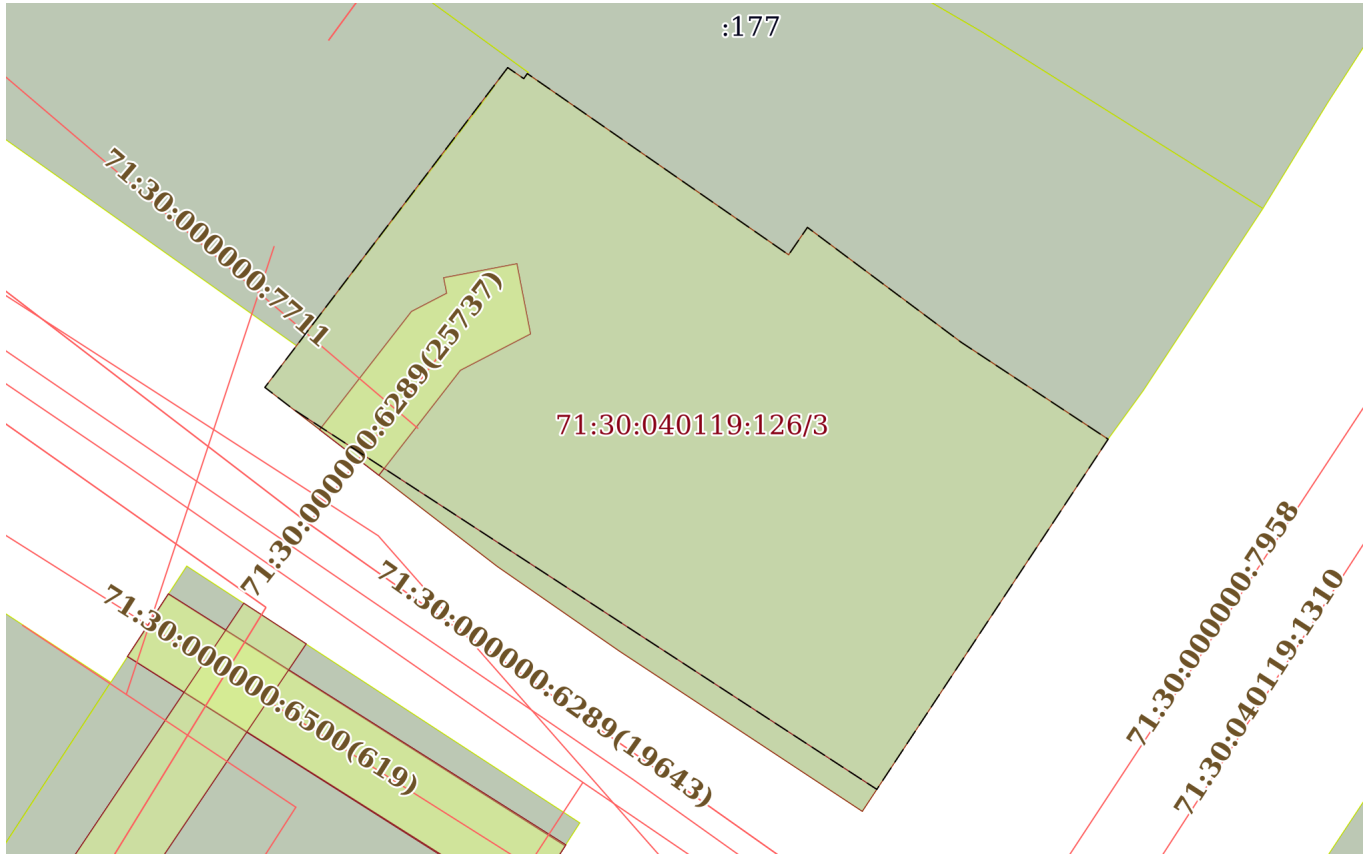
71:30:000000:6289(19643)


71:30:040119:2514

Масштаб 1:300	Условные обозначения:		
---------------	-----------------------	--	--

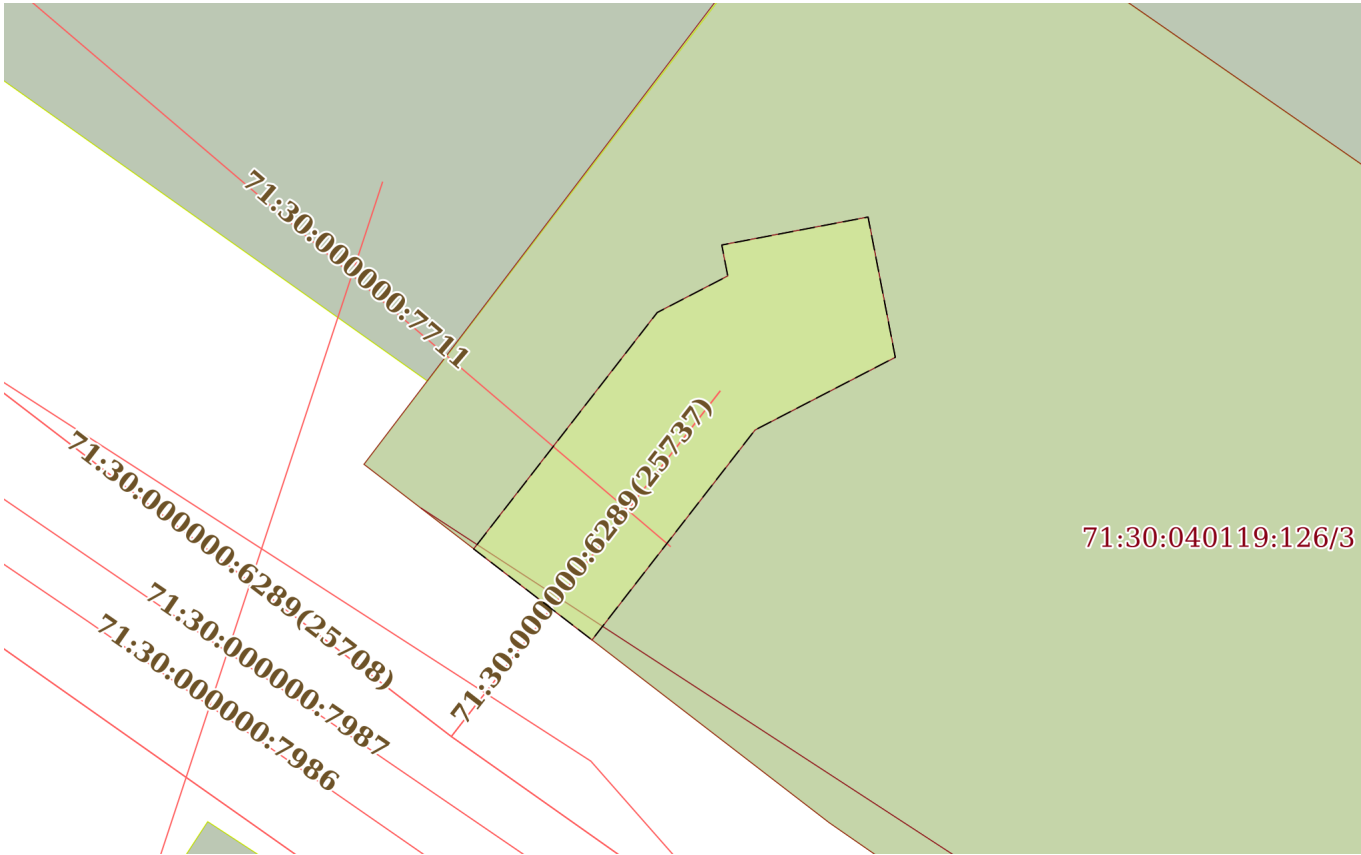
полное наименование должности		ДОКУМЕНТ ПОДПИСАН ЭЛЕКТРОННОЙ ПОДПИСЬЮ	инициалы, фамилия
	Сертификат: 009F0BDC181A023B64597F1E2579BEFB50		
	Владелец: ФЕДЕРАЛЬНАЯ СЛУЖБА ГОСУДАРСТВЕННОЙ РЕГИСТРАЦИИ, КАДАСТРА И КАРТОГРАФИИ Действителен: с 02.08.2024 по 26.10.2025		


Земельный участок			
вид объекта недвижимости			
Лист № 3 раздела 4	Всего листов раздела 4: 4	Всего разделов: 8	Всего листов выписки: 21
18.06.2025г. № КУВИ-001/2025-124834154			
Кадастровый номер:		71:30:040119:126	

План (чертеж, схема) части земельного участка		Учетный номер части: 71:30:040119:126/3	
			
Масштаб 1:400	Условные обозначения:		

полное наименование должности		ДОКУМЕНТ ПОДПИСАН	инициалы, фамилия
		ЭЛЕКТРОННОЙ ПОДПИСЬЮ	
	Сертификат: 009F0BDC181A023B64597F1E2579BEFB50		
	Владелец: ФЕДЕРАЛЬНАЯ СЛУЖБА ГОСУДАРСТВЕННОЙ РЕГИСТРАЦИИ, КАДАСТРА И КАРТОГРАФИИ Действителен: с 02.08.2024 по 26.10.2025		


Земельный участок			
вид объекта недвижимости			
Лист № 4 раздела 4	Всего листов раздела 4: 4	Всего разделов: 8	Всего листов выписки: 21
18.06.2025г. № КУВИ-001/2025-124834154			
Кадастровый номер:		71:30:040119:126	

План (чертеж, схема) части земельного участка		Учетный номер части: 71:30:040119:126/4	
			
Масштаб 1:200	Условные обозначения:		

полное наименование должности			инициалы, фамилия	
	ДОКУМЕНТ ПОДПИСАН			
	ЭЛЕКТРОННОЙ ПОДПИСЬЮ			
	Сертификат: 009F0BDC181A023B64597F1E2579BEFB50			
Владелец: ФЕДЕРАЛЬНАЯ СЛУЖБА ГОСУДАРСТВЕННОЙ				
РЕГИСТРАЦИИ, КАДАСТРА И КАРТОГРАФИИ				
Действителен: с 02.08.2024 по 26.10.2025				

Выписка из Единого государственного реестра недвижимости об объекте недвижимости
Сведения о частях земельного участка

Земельный участок		
вид объекта недвижимости		
Лист № 1 раздела 4.1	Всего листов раздела 4.1: 5	Всего разделов: 8
Всего листов выписки: 21		
18.06.2025г. № КУВИ-001/2025-124834154		
Кадастровый номер:		71:30:040119:126
Учетный номер части	Площадь, м2	Содержание ограничения в использовании или ограничения права на объект недвижимости или обременения объекта недвижимости
1	2	3
71:30:040119:126/1	52	данные отсутствуют
71:30:040119:126/2	39	вид ограничения (обременения): ограничения прав на земельный участок, предусмотренные статьей 56 Земельного кодекса Российской Федерации; Срок действия: не установлен; реквизиты документа-основания: постановление «Об установлении объединенной зоны охраны объектов культурного наследия, расположенных в границах Советского, Центрального, Привокзального и Пролетарского территориальных округов муниципального образования город Тула, и утверждении требований к градостроительным регламентам в границах территории данной зоны» от 24.12.2021 № 864 выдан: Постановление Правительства Тульской области; Содержание ограничения (обременения): В соответствии с постановлением правительства Тульской области от 24.12.2021 № 864.Общие режимы использования земель и земельных участков в границах территории единой зоны регулирования застройки и хозяйственной деятельности объектов культурного наследия (индексы «ЕЗРЗ-0», «ЕЗРЗ-1», «ЕЗРЗ-2», «ЕЗРЗ-3») В границах территории единой зоны регулирования застройки и хозяйственной деятельности (индексы «ЕЗРЗ-0», «ЕЗРЗ-1», «ЕЗРЗ-2», «ЕЗРЗ-3») разрешается: строительство, ремонт, реконструкция объектов капитального строительства в соответствии с требованиями к градостроительным регламентам; реконструкция объектов капитального строительства, параметры которых не соответствуют (на момент принятия нормативно-правового акта) действующим требованиям к градостроительным регламентам допускается без увеличения существующих параметров объекта (высота/площадь застройки); использование подземного пространства с применением мер по обеспечению сохранности объектов культурного наследия, в том числе выявленных объектов культурного наследия; сохранение элементов исторической планировочной структуры, в том числе исторических линий застройки улиц и площадей; строительство, ремонт, реконструкция линейных объектов, установка отдельно стоящего оборудования уличного освещения с последующим благоустройством территории и рекультивацией нарушенных земель; прокладка, реконструкция, ремонт и капитальный ремонт дорог и элементов их обустройства, не нарушающие целостность объектов культурного наследия и не создающие угрозы их повреждения, разрушения или уничтожения; устройство, ремонт и реконструкция пешеходных дорожек, мостиков, велосипедных дорожек, проездов; благоустройство и озеленение, не нарушающие визуального восприятия объектов культурного наследия, в том числе выявленных объектов культурного наследия; сохранение и преемственное развитие существующего уличного озеленения; проведение санитарных рубок, рубок ухода, а также ландшафтных рубок древесно-кустарниковой растительности;



ДОКУМЕНТ ПОДПИСАН
ЭЛЕКТРОННОЙ ПОДПИСЬЮ


Сертификат: 009F0BDC181A023B64597F1E2579BEFB50
Владелец: ФЕДЕРАЛЬНАЯ СЛУЖБА ГОСУДАРСТВЕННОЙ
РЕГИСТРАЦИИ, КАДАСТРА И КАРТОГРАФИИ
Действителен: с 02.08.2024 по 26.10.2025

полное наименование должности

инициалы, фамилия


Земельный участок			
вид объекта недвижимости			
Лист № 2 раздела 4.1	Всего листов раздела 4.1: 5	Всего разделов: 8	Всего листов выписки: 21
18.06.2025г. № КУВИ-001/2025-124834154			
Кадастровый номер:		71:30:040119:126	

размещение некапитальных нестационарных сооружений на период проведения культурно-массовых мероприятий; установка временных элементов информационно-декоративного оформления (мобильные информационные конструкции), включая праздничное, а также временных строительных ограждающих конструкций; устройство информационных надписей и обозначений не выше первого этажа здания; проведение мероприятий, направленных на обеспечение пожарной и экологической безопасности; реконструкция элементов улично-дорожной сети. В границах территории единой зоны регулирования застройки и хозяйственной деятельности (индексы «ЕЗРЗ-0», «ЕЗРЗ-1», «ЕЗРЗ-2», «ЕЗРЗ-3») запрещается: хозяйственная деятельность, нарушающая целостность объектов культурного наследия, создающая угрозу их повреждения, разрушения или уничтожения; применение строительных технологий, создающих динамические нагрузки и оказывающих негативное воздействие на объекты культурного наследия, в том числе выявленные объекты культурного наследия; хозяйственная деятельность, связанная с загрязнением почв, грунтовых вод и поверхностных стоков; устройство входов, расположенных выше первого этажа, на фасадах объектов культурного наследия, в том числе выявленных объектов культурного наследия; установка на фасадах зданий, крышах или иных внешних поверхностях зданий и сооружений, формирующих линии застройки улиц и территории общего пользования, конструкций и элементов, нарушающих визуальное восприятие объектов культурного наследия; размещение рекламных конструкций (в том числе отдельно стоящих рекламных объектов), кроме конструкций, представляющих собой фигурные объемные буквы с корпусом из различных материалов без подсветки или с использованием рассеянного света, не искажающих визуальное восприятие объектов культурного наследия, в том числе выявленных объектов культурного наследия (настоящий запрет не распространяется на информационные элементы и устройства, предназначенные для размещения информации, не содержащей сведения рекламного характера – вывески, режимные таблички, указатели); установка на тротуарах, газонах, рядом с входными группами отдельно стоящих сборно-разборных (складных) конструкций – штендеров; устройство свалок и организация необорудованных мест для мусора. Общие требования к градостроительным регламентам в границах территории единой зоны регулирования застройки и хозяйственной деятельности для участков с индексом «ЕЗРЗ-3» В границах территории единой зоны регулирования застройки и хозяйственной деятельности (индекс «ЕЗРЗ-3») разрешается: высота ограждений по линии застройки улицы не более 1,8 м; конфигурация кровли – двухскатная или плоская; использование в отделке фасадов натуральных отделочных материалов (натуральный камень, керамический кирпич, дерево, штукатурка с окраской) или искусственных материалов, имитирующих натуральные. В границах территории единой зоны регулирования застройки и хозяйственной деятельности (индекс «ЕЗРЗ-3») запрещается: установка глухих ограждений из профилированного металлического листа, поликарбоната по линии застройки улиц. Участок № 32. Высотная отметка объектов капитального строительства не более 30 м от уровня земли. Сохранение и преемственное развитие существующего уличного озеленения.; Реестровый номер границы: 71:30-6.962; Вид объекта реестра границ: Зона с особыми условиями использования территории; Вид зоны по документу: Единая охранная зона регулирования застройки и хозяйственной деятельности объектов

полное наименование должности	 ДОКУМЕНТ ПОДПИСАН ЭЛЕКТРОННОЙ ПОДПИСЬЮ Сертификат: 009F0BDC181A023B64597F1E2579BEFB50 Владелец: ФЕДЕРАЛЬНАЯ СЛУЖБА ГОСУДАРСТВЕННОЙ РЕГИСТРАЦИИ, КАДАСТРА И КАРТОГРАФИИ Действителен: с 02.08.2024 по 26.10.2025	инициалы, фамилия

Земельный участок			
вид объекта недвижимости			
Лист № 3 раздела 4.1	Всего листов раздела 4.1: 5	Всего разделов: 8	Всего листов выписки: 21
18.06.2025г. № КУВИ-001/2025-124834154			
Кадастровый номер:		71:30:040119:126	

		культурного наследия, расположенных в границах Советского, Центрального, Привокзального и Пролетарского территориальных округов муниципального образования город Тула (индекс "ЕЗРЗ-3" участок 32); Тип зоны: Зона охраны объекта культурного наследия; Номер: 3; Индекс: ЕЗРЗ
71:30:040119:126/3	856	вид ограничения (обременения): ограничения прав на земельный участок, предусмотренные статьей 56 Земельного кодекса Российской Федерации; Срок действия: не установлен; реквизиты документа-основания: постановление «Об утверждении зон охраны и границ территории объекта культурного наследия регионального значения «Жилой дом, XIX в.», расположенного по адресу: город Тула, улица Гоголевская, дом 53Б, режимов использования земель и градостроительных регламентов» от 15.03.2017 № 95 выдан: Правительство Тульской области; Содержание ограничения (обременения): Режимы и градостроительные регламенты зоны регулирования застройки и хозяйственной деятельности «ЗРЗ-2». В границах зоны регулирования застройки и хозяйственной деятельности «ЗРЗ-2» разрешается: строительство новых жилых объектов капитального строительства, а также офисного, гостиничного, торгового, общественно-культурного назначения с максимальной высотой до карниза верхнего технического этажа не более 26,0 м с архитектурным обликом, адаптированным к окружающей историко-культурной среде; снос или реконструкция, капитальный ремонт существующих зданий (не памятников), строений и сооружений, а также их частей в соответствии с параметрами разрешенного строительства и использования при условиях, исключающих негативное влияние на объекты культурного наследия; устройство автомобильных проездов и автостоянок; использование подземного пространства, в т.ч. для парковок автомобилей при наличии исследований, подтверждающих отсутствие негативного влияния этих сооружений на объекты культурного наследия; проведение работ по благоустройству и озеленению территорий с возможностью плиточного покрытия пешеходных дорожек и площадок, установки произведений монументально-декоративного искусства и малых архитектурных форм высотой до 2,5 м, осветительного и подсвечивающего оборудования; установка декоративных решетчатых, металлических ограждений высотой до 2,5 м; строительство капитальных сооружений инженерной инфраструктуры (трансформаторные подстанции, насосные станции, котельные); размещение временных, нестационарных объектов высотой до 4,5 м и габаритами в плане не более 10,0x5,0 м; установка средств наружной рекламы и информации высотой не более 2,5 м и с площадью информационного поля до 8,0 м ² ; размещение на зданиях вывесок высотой не более 0,6 м и не выше отметки нижнего края оконных проемов 2-го этажа; размещение на зданиях учрежденческих досок и режимных табличек с площадью информационного поля не более 0,5 м ² . В границах зоны регулирования застройки и хозяйственной деятельности «ЗРЗ-2» запрещается: прокладка инженерных коммуникаций наземным способом; использование строительных технологий, создающих динамические и вибрационные нагрузки, негативно влияющие на объекты культурного наследия; установка глухих (не прозрачных) ограждений; установка киосков, навесов, рекламных конструкций, и других временных сооружений, выходящих за разрешенные габариты.; Реестровый номер границы: 71:30-6.1018; Вид объекта реестра границ: Зона с особыми условиями использования территории; Вид зоны по

полное наименование должности	 ДОКУМЕНТ ПОДПИСАН ЭЛЕКТРОННОЙ ПОДПИСЬЮ Сертификат: 009F0BDC181A023B64597F1E2579BEFB50 Владелец: ФЕДЕРАЛЬНАЯ СЛУЖБА ГОСУДАРСТВЕННОЙ РЕГИСТРАЦИИ, КАДАСТРА И КАРТОГРАФИИ Действителен: с 02.08.2024 по 26.10.2025	инициалы, фамилия

Земельный участок			
вид объекта недвижимости			
Лист № 4 раздела 4.1	Всего листов раздела 4.1: 5	Всего разделов: 8	Всего листов выписки: 21

18.06.2025г. № КУВИ-001/2025-124834154

Кадастровый номер:

71:30:040119:126

		документу: Зона охраны объекта культурного наследия регионального значения «Жилой дом, XIX в.», расположенного по адресу: город Тула, улица Гоголевская, дом 53Б (индекс «ЗРЗ-2»); Тип зоны: Зона охраны объекта культурного наследия; Номер: 2; Индекс: ЗРЗ
71:30:040119:126/4	52	вид ограничения (обременения): ограничения прав на земельный участок, предусмотренные статьей 56 Земельного кодекса Российской Федерации; Срок действия: не установлен; реквизиты документа-основания: распоряжение "О внесении изменения в распоряжение министерства имущественных и земельных отношений Тульской области от 16 ноября 2022 года № 1800" от 27.04.2024 № 482 выдан: Министерство имущественных и земельных отношений Тульской области; Содержание ограничения (обременения): На земельные участки, входящие в охранные зоны газораспределительных сетей, в целях предупреждения их повреждения или нарушения условий их нормальной эксплуатации налагаются ограничения (обременения), которыми запрещается лицам, указанным в пункте 2 Постановления от 20.11.2000г. №878: а) строить объекты жилищно-гражданского и производственного назначения; б) сносить и реконструировать мосты, коллекторы, автомобильные и железные дороги с расположенными на них газораспределительными сетями без предварительного выноса этих газопроводов по согласованию с эксплуатационными организациями; в) разрушать берегоукрепительные сооружения, водопропускные устройства, земляные и иные сооружения, предохраняющие газораспределительные сети от разрушений; г) перемещать, повреждать, засыпать и уничтожать опознавательные знаки, контрольно-измерительные пункты и другие устройства газораспределительных сетей; д) устраивать свалки и склады, разливать растворы кислот, солей, щелочей и других химически активных веществ; е) огораживать и перегораживать охранные зоны, препятствовать доступу персонала эксплуатационных организаций к газораспределительным сетям, проведению обслуживания и устранению повреждений газораспределительных сетей; ж) разводить огонь и размещать источники огня; з) рыть погреба, копать и обрабатывать почву сельскохозяйственными и мелиоративными орудиями и механизмами на глубину более 0,3 метра; подземных колодцев, включать или отключать электроснабжение средств связи, освещения и систем телемеханики; к) набрасывать, приставлять и привязывать к опорам и надземным газопроводам, ограждениям и зданиям газораспределительных сетей посторонние предметы, лестницы, влезать на них; л) самовольно подключаться к газораспределительным сетям.; Реестровый номер границы: 71:30-6.336; Вид объекта реестра границ: Зона с особыми условиями использования территории; Вид зоны по документу: Охранная зона объекта газоснабжения: ""Сооружение - газовые сети: надземная сеть высокого давления, протяженностью 223 м; подземная сеть высокого давления, протяженностью 20787,39 м; надземная сеть среднего давления, протяженностью 3279,6м; подземная сеть среднего давления, протяженностью 150046,32 м; надземная сеть низкого давления, протяженностью 64378,32; подземная сеть низкого давления, протяженностью 697689,17 м, отключающие колодцы железобетонные в количестве 185 шт.; отключающие колодцы железобетонные в количестве 50 шт.; назначение: нефтяные и газовые сооружения, общая протяженность 952370,9 м инв.№ 70:401:001:001:003053570, лит. 1 адрес объекта: Тульская область, г. Тула"" Охранная зона объекта



ДОКУМЕНТ ПОДПИСАН
ЭЛЕКТРОННОЙ ПОДПИСЬЮ

Сертификат: 009F0BDC181A023B64597F1E2579BEFB50

Владелец: ФЕДЕРАЛЬНАЯ СЛУЖБА ГОСУДАРСТВЕННОЙ
РЕГИСТРАЦИИ, КАДАСТРА И КАРТОГРАФИИ
Действителен: с 02.08.2024 по 26.10.2025

полное наименование должности


инициалы, фамилия

Земельный участок			
вид объекта недвижимости			
Лист № 5 раздела 4.1	Всего листов раздела 4.1: 5	Всего разделов: 8	Всего листов выписки: 21
18.06.2025г. № КУВИ-001/2025-124834154			
Кадастровый номер:		71:30:040119:126	
		газоснабжения: ""Сооружение - газовые сети: надземная сеть высокого давления, протяженностью 223 м; подземная сеть высокого давления, протяженностью 20787,39 м; надземная сеть среднего давления, протяженностью 3279,6м; подземная сеть среднего давления, протяженностью 150046,32 м; надземная сеть низкого давления, протяженностью 64378,32; подземная сеть низкого давления, протяженностью 697689,17 м, отключающие колодцы железобетонные в количестве 185 шт.; отключающие колодцы железобетонные в количестве 50 шт.; назначение: нефтяные и газовые сооружения, общая протяженность 952370,9 м инв.№ 70:401:001:001:003053570, лит. 1 адрес объекта: Тульская область, г. Тула"" ; Тип зоны: Охранная зона трубопроводов (газопроводов, нефтепроводов и нефтепродуктопроводов, аммиакопроводов); Номер: 71:30-6.336	


полное наименование должности	 ДОКУМЕНТ ПОДПИСАН ЭЛЕКТРОННОЙ ПОДПИСЬЮ Сертификат: 009F0BDC181A023B64597F1E2579BEFB50 Владелец: ФЕДЕРАЛЬНАЯ СЛУЖБА ГОСУДАРСТВЕННОЙ РЕГИСТРАЦИИ, КАДАСТРА И КАРТОГРАФИИ Действителен: с 02.08.2024 по 26.10.2025	инициалы, фамилия

Выписка из Единого государственного реестра недвижимости об объекте недвижимости
Сведения о частях земельного участка

Земельный участок					
вид объекта недвижимости					
Лист № 1 раздела 4.2		Всего листов раздела 4.2: 4		Всего разделов: 8	Всего листов выписки: 21
18.06.2025г. № КУВИ-001/2025-124834154					
Кадастровый номер:			71:30:040119:126		
Сведения о характерных точках границы части (частей) земельного участка					
Учетный номер части: 71:30:040119:126/1					
Система координат МСК-71.1					
Номер точки	Координаты, м		Описание закрепления на местности	Средняя квадратичная погрешность определения координат характерных точек границ земельного участка, м	
	X	Y			
1	2	3	4	5	
1	743177.06	261642.29	-	-	
2	743174.62	261645.46	-	-	
3	743180.25	261649.83	-	0.1	
4	743182.2	261653.59	-	0.1	
5	743185.96	261652.86	-	0.1	
6	743185.21	261648.94	-	0.1	
7	743184.38	261649.1	-	0.1	
8	743183.4	261647.21	-	0.1	
1	743177.06	261642.29	-	-	

полное наименование должности	<div><p>ДОКУМЕНТ ПОДПИСАН ЭЛЕКТРОННОЙ ПОДПИСЬЮ</p><p>Сертификат: 009F0BDC181A023B64597F1E2579BEFB50</p><p>Владелец: ФЕДЕРАЛЬНАЯ СЛУЖБА ГОСУДАРСТВЕННОЙ РЕГИСТРАЦИИ, КАДАСТРА И КАРТОГРАФИИ</p><p>Действителен: с 02.08.2024 по 26.10.2025</p></div>	инициалы, фамилия

Земельный участок				
вид объекта недвижимости				
Лист № 2 раздела 4.2		Всего листов раздела 4.2: 4		Всего разделов: 8
Всего листов выписки: 21				
18.06.2025г. № КУВИ-001/2025-124834154				
Кадастровый номер:			71:30:040119:126	
Сведения о характерных точках границы части (частей) земельного участка				
Учетный номер части: 71:30:040119:126/2				
Система координат				
Номер точки	Координаты, м		Описание закрепления на местности	Средняя квадратичная погрешность определения координат характерных точек границ земельного участка, м
	X	Y		
1	2	3	4	5
1	743157.77	261672.16	-	-
2	743156.59	261671.38	-	-
3	743165.19	261658.35	-	-
4	743169.72	261651.82	-	-
5	743178.16	261640.87	-	-
6	743157.77	261672.16	-	-

полное наименование должности	<div><div>ДОКУМЕНТ ПОДПИСАН ЭЛЕКТРОННОЙ ПОДПИСЬЮ</div><div>Сертификат: 009F0BDC181A023B64597F1E2579BEFB50</div><div>Владелец: ФЕДЕРАЛЬНАЯ СЛУЖБА ГОСУДАРСТВЕННОЙ РЕГИСТРАЦИИ, КАДАСТРА И КАРТОГРАФИИ</div><div>Действителен: с 02.08.2024 по 26.10.2025</div></div>	инициалы, фамилия

Земельный участок				
вид объекта недвижимости				
Лист № 3 раздела 4.2		Всего листов раздела 4.2: 4		Всего разделов: 8
Всего листов выписки: 21				
18.06.2025г. № КУВИ-001/2025-124834154				
Кадастровый номер:		71:30:040119:126		
Сведения о характерных точках границы части (частей) земельного участка				
Учетный номер части: 71:30:040119:126/3				
Система координат				
Номер точки	Координаты, м		Описание закрепления на местности	Средняя квадратичная погрешность определения координат характерных точек границ земельного участка, м
	X	Y		
1	2	3	4	5
1	743196.48	261652.37	-	-
2	743195.89	261653.23	-	-
3	743196.16	261653.42	-	-
4	743195.22	261654.78	-	-
5	743186.44	261667.43	-	-
6	743187.91	261668.44	-	-
7	743181.75	261676.68	-	-
8	743176.55	261684.56	-	-
9	743169.05	261679.61	-	-
10	743157.77	261672.16	-	-
11	743178.16	261640.87	-	-
12	743179.33	261639.35	-	-
13	743196.48	261652.37	-	-

полное наименование должности		 ДОКУМЕНТ ПОДПИСАН ЭЛЕКТРОННОЙ ПОДПИСЬЮ Сертификат: 009F0BDC181A023B64597F1E2579BEFB50 Владелец: ФЕДЕРАЛЬНАЯ СЛУЖБА ГОСУДАРСТВЕННОЙ РЕГИСТРАЦИИ, КАДАСТРА И КАРТОГРАФИИ Действителен: с 02.08.2024 по 26.10.2025	инициалы, фамилия

Земельный участок				
вид объекта недвижимости				
Лист № 4 раздела 4.2		Всего листов раздела 4.2: 4		Всего разделов: 8
Всего листов выписки: 21				
18.06.2025г. № КУВИ-001/2025-124834154				
Кадастровый номер:		71:30:040119:126		
Сведения о характерных точках границы части (частей) земельного участка				
Учетный номер части: 71:30:040119:126/4				
Система координат				
Номер точки	Координаты, м		Описание закрепления на местности	Средняя квадратичная погрешность определения координат характерных точек границ земельного участка, м
	X	Y		
1	2	3	4	5
1	743177.06	261642.29	-	-
2	743183.4	261647.21	-	-
3	743184.38	261649.1	-	-
4	743185.21	261648.94	-	-
5	743185.96	261652.86	-	-
6	743182.2	261653.59	-	-
7	743180.25	261649.83	-	-
8	743174.62	261645.46	-	-
9	743177.06	261642.29	-	-